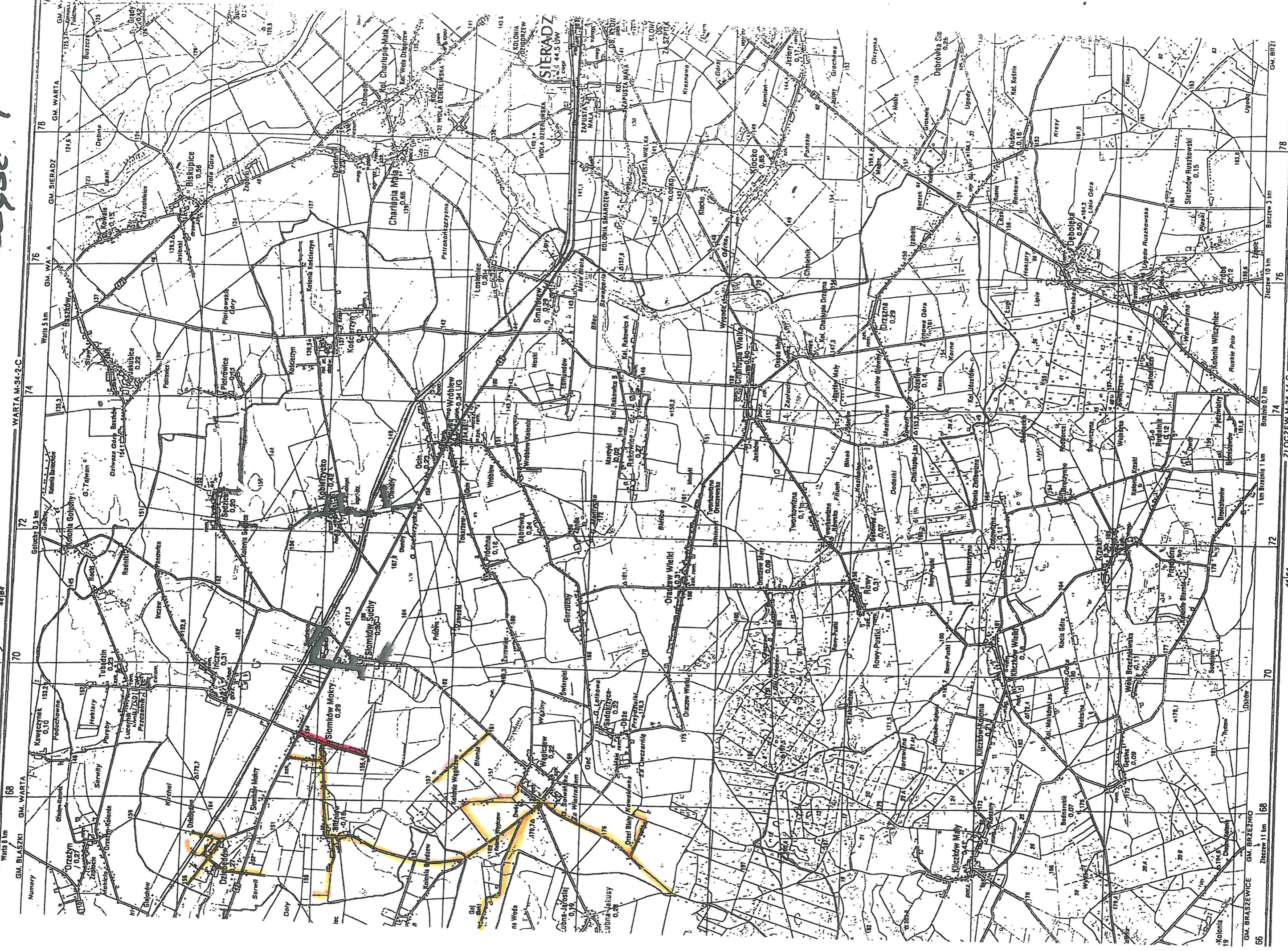


295c 1

SIERADZ



44164

68

Warta 8 km
GM. BŁASZKI GM. WARTA

Numer

70

72

74

76

78

GM. WARTA
GM. SIERADZ
Warta 3 km

65

GM. BRASZEWICE GM. BRZEZINIO
Złoczew 11 km

70

72

74

76

78

GM. BRZEZINIO
Złoczew 10 km
Bartczew 3 km

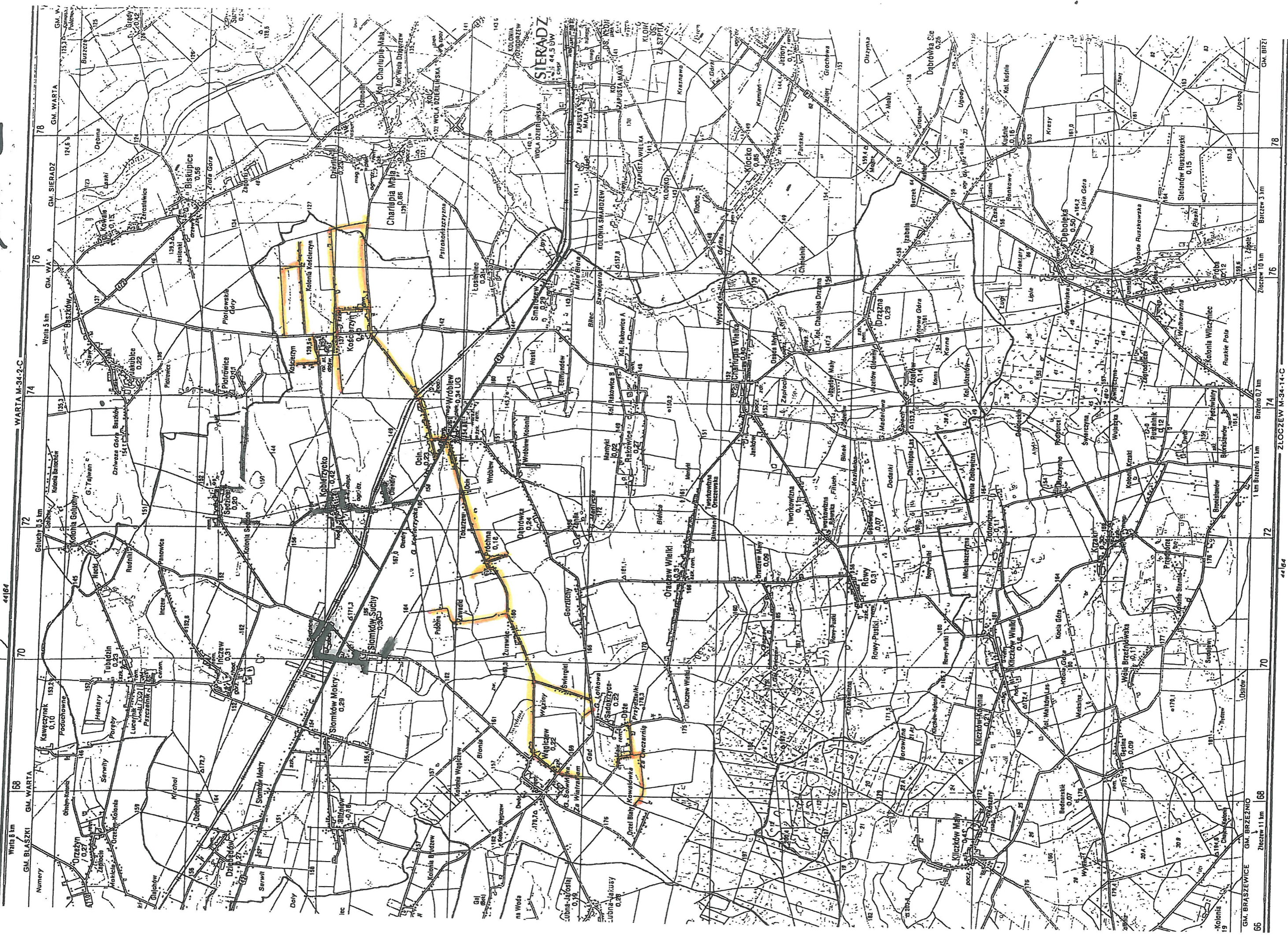
44164

ZŁOCZEW M.34-14-C

klad współrzędnych geodezyjnych "1992"
S-80, odwzorowanie Gaussa-Krügera
klad wysokości Kronstadt '96

SIERADZ

część 2



66 GM. BRASZEWICE GM. BRZEZNO
Wzrost 11 km 68

70

72

74

76

78

GM. BRZT

Wzrost 8 km 68

70

72

74

76

78

GM. W. V.

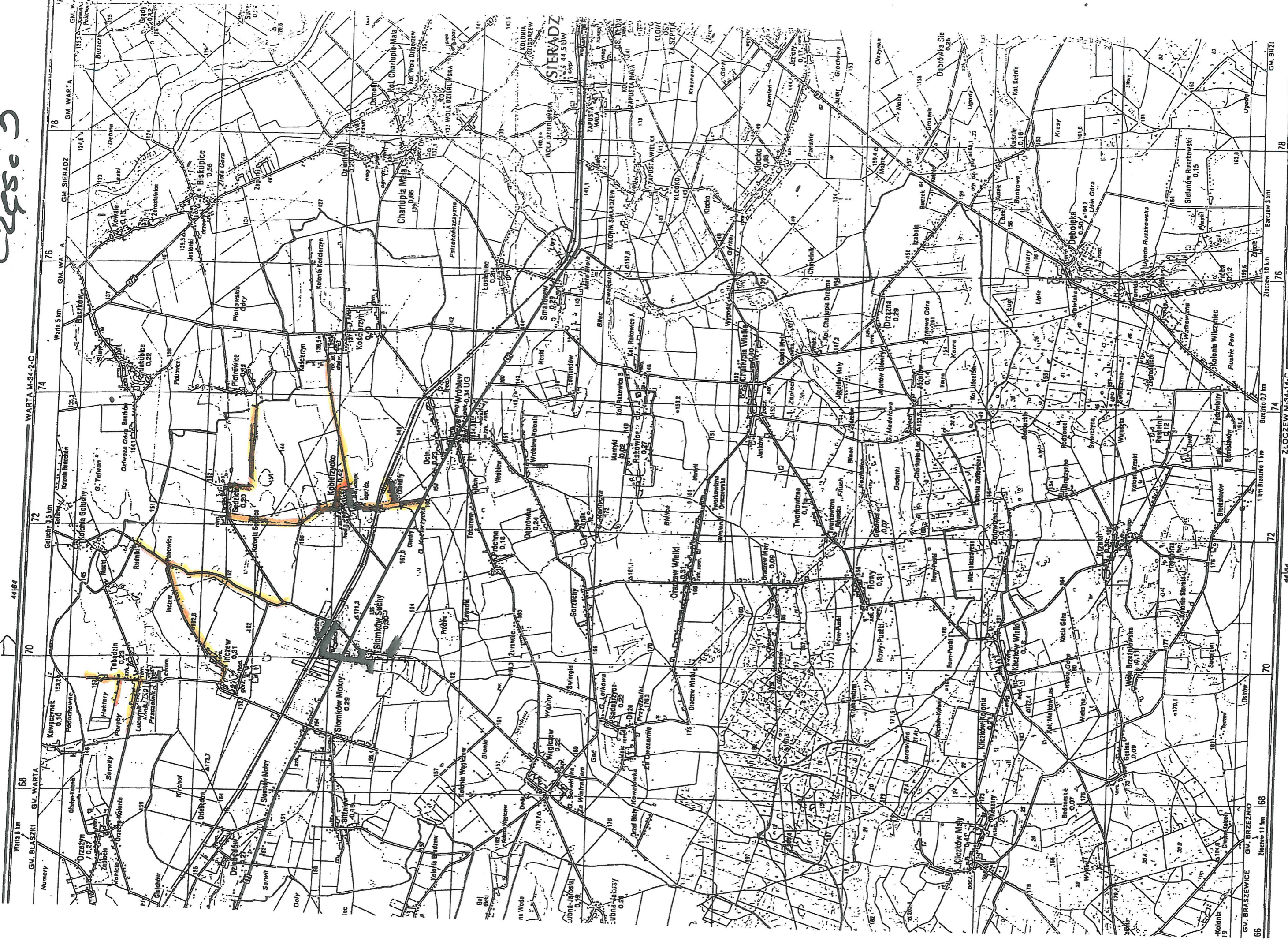
44164

ZŁOCZEW M-34-14-C

WARTA M-34-2-C

GM. W. A

25503



S-60, odwzorowanie geodezyjnych "1992"
Kład wysokości Gaussa-Krügera
Kład wysokości Kronstadt '86

SIERADZ Część 4



GM. BRASZEWICE GM. BRZEZINIO
Złoczew 11 km 68

70

72

74

76

78

GM. BRZT

Warta 8 km 68
GM. BLASZKI GM. WARTA

70

72

74

76

78

GM. W.

GM. BRZEZINIO
Złoczew 11 km 68

70

72

74

76

78

GM. BRZT

4464

ZŁOCZEW M-34-14-C

GM. W.