

**UCHWAŁA Nr XLIV/245/14**  
**RADY GMINY WRÓBLEW**  
z dnia 18 czerwca 2014 r.

**w sprawie zmiany uchwały Nr XLII/238/14 Rady Gminy Wróblew z dnia 25 kwietnia 2014 r. o zatwierdzeniu „Planu Odnowy Miejscowości Charlupia Wielka na lata 2014 - 2021”.**


Na podstawie art. 18 ust. 2 pkt 15 ustawy z dnia 8 marca 1990 r. o samorządzie gminnym (Dz. U. z 2013 r., poz. 594, poz. 645, poz. 1318 i z 2014 r. poz. 379), w związku z § 10 ust. 2 pkt 2 lit. „b” Rozporządzenia Ministra Rolnictwa i Rozwoju Wsi z dnia 14 lutego 2008 r. w sprawie szczegółowych warunków i trybu przyznawania pomocy finansowej w ramach działania „Odnowa i rozwój wsi” objętego programem Rozwoju Obszarów Wiejskich na lata 2007-2013 (Dz. U. z 2013 r., poz. 501) **Rada Gminy Wróblew uchwala, co następuje:**

**§ 1.** Wprowadza się zmiany w Uchwale Nr XLII/238/14 Rady Gminy Wróblew z dnia 25 kwietnia 2014 r. i ustala się nowe brzmienie Planu Odnowy Miejscowości Charlupia Wielka, określone w załączniku do niniejszej uchwały.

**§ 2.** Wykonanie uchwały powierza się Wójtowi Gminy Wróblew.

**§ 3.** Uchwała wchodzi w życie z dniem podjęcia.

Przewodniczący Rady Gminy

  
Andrzej Dawid



Załącznik  
do uchwały Nr XLIV/245/14  
Rady Gminy Wróblew  
z dnia 18 czerwca 2014 r.

# Plan Odnowy

## Miejscowości Charłupia Wielka

### Gmina Wróblew

na lata 2014 - 2021



Charłupia Wielka 2014

## Spis treści:

Wstęp.....	3
I. Charakterystyka miejscowości Charłupia Wielka.....	4
1.1. Położenie , powierzchnia i ludność .....	4
1.2. Przynależność administracyjna.....	5
II. Historia i dziedzictwo kulturowe.....	6
2.1. Rys historyczny Charłupii Wielkiej .....	6
2.2. Obiekty o wartości historycznej .....	6
III. Inwentaryzacja zasobów służących odnowie miejscowości Charłupia Wielka.....	9
3.1. Infrastruktura społeczna.....	10
3.2. Infrastruktura techniczna .....	11
3.3. Rolnictwo .....	11
IV. Ocena słabych i mocnych stron ( analiza SWOT).....	13
4.1. Mocne strony.....	13
4.2. Słabe strony .....	13
4.3. Szanse .....	13
4.4. Zagrożenia .....	14
V. Opis planowanych zadań inwestycyjnych i przedsięwzięć aktywizujących społeczność lokalną w okresie od 2014-2021 .....	14
VI. Opis i charakterystyka obszarów o szczególnym znaczeniu dla zaspokojenia potrzeb mieszkańców, sprzyjających nawiązywaniu kontaktów społecznych, ze względu na ich położenie oraz cechy funkcjonalno – przestrzenne. ....	17
Podsumowanie.....	17

## Wstęp

Podstawą rozwoju miejscowości Charłupia Wielka jest opracowany „Plan Odnowy Miejscowości Charłupia Wielka”, który obejmuje główne kierunki rozwoju miejscowości, mające na celu pobudzenie i stymulowanie współpracy środowisk lokalnych na rzecz zrównoważonego rozwoju społeczno – gospodarczego, zachęcanie do rozwijania nowych form aktywności gospodarczej, generujących nowe miejsca pracy a także tworzenie poczucia więzi mieszkańców ze swoją miejscowością. Wypracowanie Planu było możliwe dzięki aktywnemu współdziałaniu mieszkańców, którzy najlepiej potrafią określić potrzeby swojej społeczności.

Założeniem planu odnowy wsi jest podejmowanie przedsięwzięć mających na celu ożywienie społeczne a także gospodarcze, w tym zwiększenie atrakcyjności inwestycyjnej i turystycznej. Stąd niniejszy Plan jest efektem prowadzonych dyskusji na spotkaniach i zebraniach z udziałem mieszkańców Sołectwa, którzy wskazywali potrzeby oraz kierunki rozwoju wsi. Tak więc wyboru działań inwestycyjnych dokonano w oparciu o konsultacje społeczne i Analizę SWOT. Z opracowania i wdrożenia Planu wynikają wymierne korzyści dla społeczności lokalnej polegające na:

- zwiększeniu atrakcyjności życia społeczno – kulturalnego;
- wzroście aktywności i integracji społeczności lokalnej ;
- wzmocnieniu tożsamości kulturowej poprzez przekazywanie tradycji regionalnych młodszemu pokoleniom;
- wprowadzanie zmian w otoczeniu, zgodnie z oczekiwaniami mieszkańców sołectwa.

Za cele priorytetowe w bieżącym okresie programowania przyjęto projekty służące integracji społecznej poprzez budowę świetlicy wiejskiej i placu zabaw oraz ożywienie działalności kulturalnej, sportowej, rozwijanie poczucia wspólnoty, promowanie wartości związanych z miejscową specyfiką społeczną, kulturową i przyrodniczą. Plan spełnia wymogi konsultacji społecznych na etapie ustalania działań priorytetowych, realizacji i oceny.

Plan Rozwoju Charłupi Wielkiej został przygotowany zgodnie z wytycznymi rozporządzenia Ministra Rolnictwa i Rozwoju Wsi w sprawie składania i wzoru wniosku o dofinansowanie realizacji projektu w zakresie działania „Odnowa i Rozwój Wsi” i został przyjęty uchwałą Rady Sołectkiej.

## I. Charakterystyka miejscowości Charłupia Wielka

### 1.1. Położenie, powierzchnia i ludność .

Miejscowość Charłupia Wielka zajmuje powierzchnię ogólną 608,41 ha. Położona jest we wschodniej części Gminy Wróblew, na południe od szosy Kalisz – Sieradz, w odległości ok. 4 km od Smardzewa, przy drodze do Brąszewic. Sąsiaduje z następującymi miejscowościami: Tworkowizna, Rakowice, Józefów, Drżazna i Gęsówka. W Charłupii Wielkiej mieszka łącznie 379 osób.

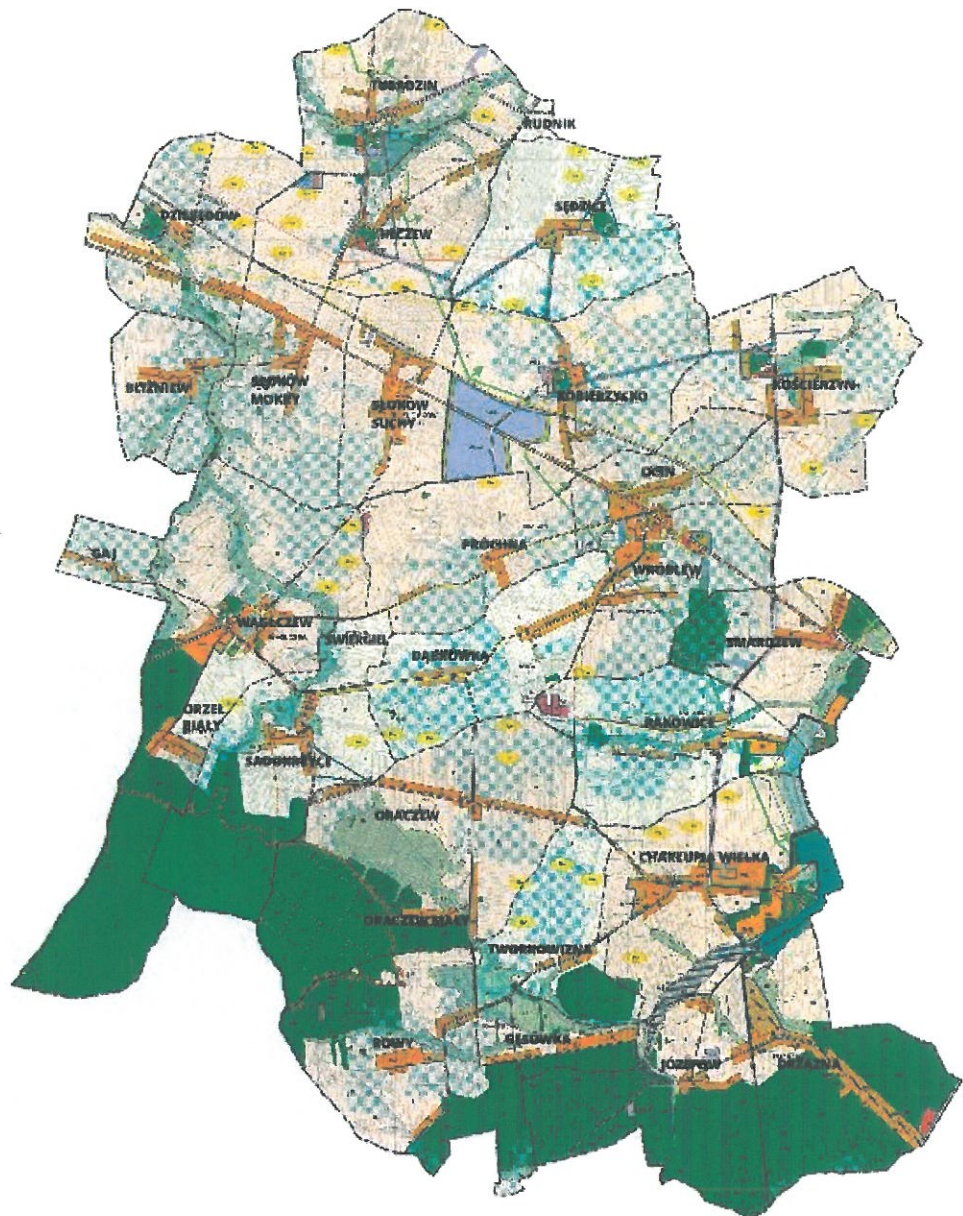
Tabela. Przedział wiekowy mieszkańców wsi Charłupia Wielka

<b>Przedział wiekowy</b>	<b>0-18</b>	<b>19-67</b>	<b>68-100</b>	<b>Ogółem</b>
<b>Kobiety</b>	31	124	37	192
<b>Mężczyźni</b>	42	124	21	187
<b>Razem</b>	73	248	58	379

### 1.2. Przynależność administracyjna

- Kraj: Polska
- Województwo: Łódzkie
- Powiat: Sieradzki
- Gmina: Wróblew
- Miejscowość: Charłupia Wielka

## Mapa Gminy Wróblew



## II. Historia i dziedzictwo kulturowe

### 2.1. Rys historyczny Charlupii Wielkiej

Po raz pierwszy wspomniana w 1364 roku w dokumencie kasztelana spicymierskiego Piotra Świnki, który posiadając Charlupię i Dzigorzew, sprzedał sołectwo tej ostatniej wsi. Potomkowie Piotra Świnki przyjęli nazwisko Charłupskich. W 1436 roku Charlupia przeszła w ręce Malskich. Następnie pod koniec XVI wieku stała się własnością Zapolskich, a od 1680 roku rodziny Walewskich. Po Walewskich, którzy najprawdopodobniej wybudowali obecny dwór, posiadłość objęli Kosmanowie, następnie Kobierzycy, Reymont, Graeve, od którego odkupili go Mieszczkańscy. Z Charlupią Wielką związany był Władysław Reymont, który był właścicielem majątku w latach 1912 – 1913.


### 2.2. Obiekty o wartościach historycznych

Ogromną dumą miejscowości Charlupia Wielka jest kościół parafialny pw. św. Bartłomieja z 1797 roku wpisany do rejestru zabytków KOBiDZ wraz z zespołem dworskim z I połowy XIX wieku.



Kościół p.w. św. Bartłomieja Apostoła, wzniesiony w miejscu dawnego drewnianego, w stylu baroku klasycyzującego ufundował Jan Walewski, chorąży sieradzki, z żoną Teresą, w roku 1797. Jest to budowla jednonawowa, z węższym i niższym prezbiterium zamkniętym półkoliście. Wewnątrz sufity z fasetą, ściany rozcłonkowane pilastrami. Okna z dekoracją stiukową. Ołtarz główny późnobarokowy, dwa ołtarze boczne barokowo-klasycystyczne.


Ambona murowana klasycystyczna z 1. połowy XIX wieku. Plebanię wystawił ks. Marcin Rosiński w 1877 roku.



*Zdjęcia wykonane w wnętrzu Kościoła w Charłupia Wielkiej*

W czasie okupacji hitlerowskiej Niemcy 6 października 1941 roku aresztowali księży z terenu Warthegau, w obrębie którego znalazła się także Charłupia Wielka. Pozamykano wówczas kościoły, przeznaczając je na magazyny zbóż i środków chemicznych. Jako jedyną katolicką świątynię dla Polaków z trzech powiatów: sieradzkiego, szadkowskiego i tureckiego, wyznaczyli właśnie kościół św. Bartłomieja w Charłupia Wielkiej. Posługę w nim pozwolono pełnić proboszczowi, księdzu Antoniemu Samulskiemu. W „*Kronice okupacyjnej klasztoru sióstr urszulanek w Sieradzu*” siostry Pauliny Jaskulanki znajdujemy świadectwo Jadwigi Kozłowskiej, komendantki Wojskowej Służby Kobiet AK: „Ksiądz Samulski śpieszył na każde wezwanie chorych, również do szpitala, natykając się często na sprzeciw ze strony sióstr niemieckich. Cały spocony, zziębnięty, zablony, często - szczególnie w zimie - zmarznięty, przemierzał na rowerze długie i ciężkie drogi, by zdążyć przed godzina policyjną”. Po wojnie, jako dyrektor Caritas we Wrocławiu, został w 1949 roku uwięziony przez UB, bity i maltretowany, w wyniku czego w 1952 roku w wieku pięćdziesięciu pięciu lat ksiądz Samulski zmarł.





Wraz z kościołem w Charłupi Wielkiej znajduje się także Cmentarz Parafialny. Pielgrzymi z okolicznych miejscowości przybywają tu na dwa odpusty - w święto Przemienienia Pańskiego 6 sierpnia oraz 24 sierpnia w dniu św. Bartłomieja Apostoła - ten drugi odpust ma charakter głównie parafialny.

Kolejnym zabytkiem jakim może pochwalić się Charłupia jest dwór, niegdyś posiadłość rodu Walewskich wybudowany w XVII wieku, następnie przebudowany w I połowie XIX wieku.



*Dwór w Charłupi Wielkiej*

Obecnie budynek należy do prywatnych właścicieli i jest w bardzo złym stanie. Jedyne śladem dawnej świetności dworu jest oryginalna polichromia (wykonana przez Betelmana), która znajduje się w pomieszczeniu pełniącym niegdyś funkcję salonu.



*Brama wjazdowa do dworu w Charłupia Wielkiej*

W zaniedbanym parku podworskim o powierzchni 4,5 ha w odległości 100 m na północ od dworu znajduje się wysepka, na której widnieje tajemniczy kopiec ziemny o nieregularnym kształcie. Badania wykazały, że kopiec ten jest usypany z gruzu pozostałego po znacznie starszej budowli. Z Charłupią Wielką związany był Władysław Stanisław Reymont, będący współwłaścicielem majątku w latach 1912-1913. Przebywał tu wraz z żoną Aurelią Szabłowską od wiosny 1912 do połowy 1913 roku. Podczas pobytu w Charłupia Wielkiej powstała powieść *Rok 1794*. Reymont został nawet wybrany prezesem Koła Ogrodniczego Ziemi Sieradzkiej. Chłopów z Charłupia Wielkiej uwiecznił w zbiorze nowel *Pęknięty dzwon*. Obecna na jego pogrzebie (1925) delegacja mieszkańców wsi złożyła na grobie wieniec z napisem na szarfie „Swemu Przyjacielowi - chłopci z Sieradzkiego”.



*Władysław Stanisław Reymont*

### **III. Inwentaryzacja zasobów służących odnowie miejscowości Charłupia Wielka.**

Malowniczy krajobraz wsi Charłupia Wielka oraz okolice powstałego zalewu na obszarze ok. 60 hektarów a także liczne lasy poprzecinane wieloma drózkami, sprzyjają pieszym wycieczkom i spacerom. Dla chętnego turysty czy przyrodnika jest to idealny obszar do wędrówek, fotografii i obserwacji dzikiej przyrody. Jednak w związku z brakiem rozwiniętej infrastruktury brak jest bodźców zachęcających mieszkańców innych miejscowości do czynnego poznawania tego sołectwa. Brak ścieżek rowerowych, obiektów rekreacyjnych nie sprzyja rozwojowi wsi oraz integracji mieszkańców.

### 3.1. Infrastruktura społeczna.

W Charłupi Wielkiej znajdują się obiekty użyteczności publicznej takie jak: szkoła i ośrodek zdrowia.



*Szkoła Podstawowa im. Władysława Stanisława Reymonta*

Przy Szkole Podstawowej im. Władysława Stanisława Reymonta, do której uczęszczają dzieci i młodzież z pobliskich miejscowości znajduje się także boisko wielofunkcyjne.



*Boisko wielofunkcyjne*

Dla mieszkańców obecnie usługi medyczne świadczone są przez przychodnię zdrowia, usytuowaną w starym i zniszczonym budynku. W przyszłości planuje się oddanie do użytku nowego obiektu przystosowanego do osób niepełnosprawnych. Kiedyś, w tej miejscowości prężnie działała Ochotnicza Straż Pożarna, lecz jej rola zmalała, ze względu na brak chętnych ochotników do naboru. Na przestrzeni ostatnich lat uległ zniszczeniu budynek strażnicy OSP, który służył także mieszkańcom jako świetlica na zebrania i spotkania. Ponadto, we wsi nie ma placu zabaw, Sali gimnastycznej, poczty, apteki oraz obiektów kultury takich jak dom kultury czy biblioteka.

### 3.2. Infrastruktura techniczna.

W Charłupi Wielkiej znajduje się Stacja Uzdatniania Wody, która dostarcza wodę mieszkańcom Sołectwa oraz okolicznych wsi. Wszystkie gospodarstwa domowe mają dostęp do sieci energetycznej i telekomunikacyjnej. Jednakże wieś nie jest skanalizowana, a ścieki odprowadzane są najczęściej do przydomowych szamb. Brakuje także sieci gazowej i mieszkańcy korzystają z gazu dostarczanego w butlach. We wsi nie znajduje się żaden zakład przemysłowy ani produkcyjny.

### 3.3. Rolnictwo.

Rolnictwo jest główną dziedziną, w której specjalizują się mieszkańcy wsi. Do najważniejszych upraw należy żyto, pszenica, ziemniaki jadalne, mieszanki zbożowe ponadto na niewielkich ilościach uprawia się pszenżyto, owies, różne odmiany kapusty. Rolnicy dbają o swoje gospodarstwa i korzystając z dopłat i dotacji funduszy europejskich starają się modernizować swoje posiadłości oraz wprowadzać nowości na rynku zbytu produktów rolnych. Średnia wielkość gospodarstwa rolnego w Charłupi Wielkiej wynosi 5,15 ha.



*Wśród zwierząt gospodarskich największy udział ma bydło w tym trzoda chlewna i zwierzęta podwórkowe.*

**Tabela. Istniejące zasoby.**

<b>Rodzaj zasobu</b>	<b>Brak</b>	<b>Jest o znaczeniu małym</b>	<b>Jest o znaczeniu średnim</b>	<b>Jest o znaczeniu dużym</b>
<b>Środowisko przyrodnicze</b> - walory krajobrazu - wody powierzchniowe (cieki, rzeki, stawy) - gleby - kopaliny	X		X X X	
<b>Środowisko kulturowe</b> - walory architektury wiejskiej i osobliwości kulturowe - walory zagospodarowania przestrzennego - zabytki - zespoły artystyczne	X  X		X	X
<b>Dziedzictwo religijne i historyczne</b> - miejsca, osoby i przedmioty kultu - święta, odpusty, pielgrzymki - tradycje, obrzędy, gwara - legendy, podania i fakty historyczne - specyficzne nazwy	X	X  X	X	X

## **IV. Ocena mocnych i słabych stron – analiza SWOT**

Wykorzystanie Analizy SWOT daje możliwość przeanalizowania mocnych i słabych stron wsi Charłupia Wielka wobec stawianych przez otoczenie szans, jak i zagrożeń. Pozwala na przedstawienie informacji w przestrzennej i uporządkowanej formie.

### **4.1. Mocne strony:**

- położenie geograficzne oraz walory turystyczne,
- atrakcyjne i nieskażone środowisko naturalne,
- aktywna i zorganizowana społeczność wiejska,
- korzystne położenie przy drodze powiatowej,
- infrastruktura techniczna (energetyczna, telekomunikacyjna i wodociągowa),
- rozwiązany problem selektywnej zbiórki śmieci,
- niewystępowanie na terenie gminy uciążliwego przemysłu,
- całościowe oświetlenie uliczne energooszczędne,
- możliwość uprawiania sportu na boisku wielofunkcyjnym przy Szkole Podstawowej,
- szlak rowerowy „Szlakiem Sieradzkiej E-ski”,
- estetyka miejscowości (zadbane posesje).

### **4.2. Słabe strony:**

- brak kanalizacji sanitarnej,
- wzrastające bezrobocie wśród mieszkańców,
- brak usług dla ludności (apteka, fryzjer, stomatolog),
- słabo rozwinięta infrastruktura turystyczna (brak miejsc noclegowych oraz gospodarstw agroturystycznych),
- migracja ludzi wykształconych,
- brak zaplecza lokalowego służącego integracji społecznej tj. organizacji spotkań mieszkańców, spotkań lokalnych grup społecznych w celu kultywowania tradycji ludowych,
- skromna baza turystyczno rekreacyjna oraz uboga oferta spędzania czasu wolnego.

### **4.3. Szanse:**

- możliwość pozyskania środków finansowych z Unii Europejskiej,
- poprawa infrastruktury drogowej i zwiększenie bezpieczeństwa mieszkańców,
- zwiększenie atrakcyjności turystycznej poprzez zapewnienie miejsc postojowych dla turystów korzystających ze szlaku rowerowego „Szlakiem Sieradzkiej E-ski”,
- oddanie na potrzeby integracji mieszkańców świetlicy wiejskiej, która umożliwi organizację imprez i spotkań,
- podniesienie atrakcyjności miejscowości poprzez stworzenie mieszkańcom oraz turystom miejsc do rekreacji i uprawiania sportu,
- wykorzystanie atrakcyjnego środowiska naturalnego, lasów, zalewu wodnego oraz rzeki Myi do rozwoju usług turystycznych,
- budowanie tożsamości lokalnej w oparciu o kultywowanie tradycji i folkloru.

#### 4.4. Zagrożenia:

- brak dostatecznych środków na inwestycje,
- niestabilne prawo,
- migracja młodych mieszkańców do ośrodków miejskich,
- brak miejsc pracy poza rolnictwem,
- niskie dochody.

#### V. Opis planowanych zadań inwestycyjnych i przedsięwzięć aktywizujących społeczność lokalną w okresie 2014 – 2021 .

Opracowany na 7-letni okres Plan zakłada realizację zadań na rzecz odnowy miejscowości Charłupia Wielka, które będą sprzyjać szeroko rozumianej integracji mieszkańców. Realizacja tego Planu przyczyni się do rozwoju turystyki a zarazem zapewni zachowanie naturalnych walorów przyrodniczych. Dla umożliwienia integracji społecznej niezbędne jest zorganizowanie przestrzeni ogólnodostępnej dla wszystkich mieszkańców poprzez realizację n/w zadań inwestycyjnych:

##### Budowa przychodni zdrowia.

**Cel:** Zapewnienie lepszych warunków do sprawowania opieki medycznej na rzecz mieszkańców wsi poprzez budowę nowej przychodni zdrowia.

**Przeznaczenie:** Wybudowanie nowej przychodni zdrowia przyczyni do zwiększenia zakresu i jakości udzielanych świadczeń medycznych. Budynek przychodni przystosowany będzie do potrzeb osób niepełnosprawnych.

##### Budowa świetlicy środowiskowej.

**Cel:** Poprawa jakości życia poprzez stworzenie centrum rozwoju społecznego i kulturalnego dla mieszkańców wsi poprzez budowę i wyposażenie świetlicy środowiskowej.

**Przeznaczenie:** Świetlica stanowić będzie centrum życia społecznego i kulturalnego mieszkańców wsi Charłupia Wielka. Dostęp do świetlicy przyczyni się do zaspokojenia potrzeb kulturalnych społeczności wiejskiej, co wpłynie na znaczną poprawę jakości życia mieszkańców. Potrzeba budowy świetlicy była zgłaszana przez mieszkańców na zebraniach wiejskich. Oddana na potrzeby wsi świetlica umożliwi mieszkańcom, kultywowanie tradycji regionalnych, organizowanie spotkań okolicznościowych przez mieszkańców, grupy lokalne oraz stowarzyszenia. Z pomieszczeń świetlicy chętnie skorzysta także młodzież, zwłaszcza w okresie wakacji, która będzie mogła organizować imprezy kulturalno-rozrywkowe. W związku ze wzrostem atrakcyjności turystycznej Charłupia Wielkiej ze względu na oddany niedawno do użytku zalew wodny a także na przebiegający „Szlak Sieradzkiej E-ski” z odpoczynku na terenie świetlicy będą mogli korzystać także turyści oraz osoby wypoczywające przy zalewie.

### Budowa placu zabaw.

**Cel:** Poprawa jakości życia najmłodszych mieszkańców poprzez stworzenie miejsc do zabawy i rekreacji.

**Przeznaczenie:** Zorganizowanie placu zabaw dla dzieci w znacznym stopniu przyczyni się do rozwoju fizycznego najmłodszych mieszkańców tej miejscowości. Na ogólnodostępnym placu zabaw, poprzez wspólną zabawę dzieci będą miały okazję, aby się lepiej poznać i zintegrować.

### Budowa sali gimnastycznej

**Cel:** Poprawa jakości życia poprzez stworzenie warunków do uprawiania sportu.

**Przeznaczenie:** Sala gimnastyczna, z której będą mogli korzystać mieszkańcy w każdym wieku będzie sprzyjać poprawie ich kondycji sportowej. Sala gimnastyczna będzie wykorzystywana przez młodzież szkolną a po zakończeniu zajęć będzie udostępniona mieszkańcom. Wspólne organizowanie zajęć sportowych oraz uprawianie sportu przyczyni się do integracji mieszkańców oraz propagowania zdrowego stylu życia. Społeczność wiejska ma zwykle utrudniony dostęp do dużych centrów sportu i rekreacji i dlatego budowa sali gimnastycznej umożliwi mieszkańcom wsi Charłupia Wielka uprawianie sportu, zwłaszcza podczas niedogodnych warunków atmosferycznych.

### Budowa przydomowych oczyszczalni ścieków.

**Cel:** Poprawa stanu środowiska naturalnego.

**Przeznaczenie:** W celu zachowania walorów przyrody oraz zachowania środowiska naturalnego mieszkańcy wsi rezygnują z odprowadzania ścieków do szamb na rzecz budowy przydomowych oczyszczalni ścieków. Podejmowane działania w tym zakresie są niezmiernie ważne dla ochrony środowiska oraz wpłyną na poprawę jakości życia na wsi.

### Modernizacja drogi gminnej

**Cel:** Poprawa jakości życia poprzez rozwój infrastruktury drogowej.

**Przeznaczenie:** Modernizacja drogi gminnej przyczyni się w znacznym stopniu do zwiększenia płynności ruchu oraz poprawy bezpieczeństwa użytkowników drogi oraz mieszkańców wsi. Wzrost liczby samochodów i wzmożenie ruchu drogowego stwarza bardzo duże niebezpieczeństwo dla dzieci i młodzieży uczęszczających do szkoły podstawowej a także dla rowerzystów. Modernizacja drogi gminnej zapewni bezpieczniejszą komunikację oraz ułatwi mieszkańcom bezpieczniejszy dostęp do świetlicy wiejskiej, przychodni zdrowia, szkoły, sklepu oraz kościoła. Przyczyni się w znacznym stopniu do poprawy komfortu życia mieszkańców. Rozwój infrastruktury drogowej przyczyni się także do wzrostu atrakcyjności i zainteresowania inwestorów tą miejscowością.



**Harmonogram i szacunkowy koszt realizacji planowanych zadań w latach 2014 - 2021**

**Tabela. Harmonogram realizacji planowanych zadań.**

Rodzaj prac/robót	2014	2015	2016	2017	2018	2019	2020	2021
Budowa przychodni zdrowia	X	X						
Budowa świetlicy środowiskowej	X	X						
Budowa placu zabaw		X	X					
Budowa sali gimnastycznej przy Szkole Podstawowej w Charlupie Wielkiej				X	X			
Budowa przydomowych oczyszczalni ścieków	X	X	X	X	X	X	X	X
Modernizacja drogi gminnej							X	

**Tabela. Szacunkowy koszt realizacji planowanych zadań.**

L.p.	Rodzaj zadań/robót	Planowany koszt	Źródło finansowania
1.	Budowa przychodni zdrowia	700.000 zł.	Gmina Wróblew Środki U.E.
2.	Budowa świetlicy środowiskowej	1.400.000 zł.	Gmina Wróblew Środki U.E.
3.	Budowa placu zabaw	35.000 zł.	Gmina Wróblew Środki U.E.
4.	Budowa sali gimnastycznej przy Szkole Podstawowej w Charlupie Wielkiej	2.000.000 zł.	Gmina Wróblew Środki U.E.
5.	Budowa przydomowych oczyszczalni ścieków	200.000 zł.	Gmina Wróblew Środki U.E. WFOŚiGW
6.	Modernizacja drogi gminnej	500.000 zł.	Gmina Wróblew Środki UE Środki krajowe

## **VI. Opis i charakterystyka obszarów o szczególnym znaczeniu dla zaspokojenia potrzeb mieszkańców, sprzyjających nawiązywaniu kontaktów społecznych, ze względu na ich położenie oraz cechy funkcjonalno – przestrzenne.**

Kiedyś ważnym obszarem dla mieszkańców Charłupia Wielka był teren przyległy do byłej strażnicy OSP. Odbywały się tam imprezy okolicznościowe oraz zebrania sołeckie. Zgodnie z oczekiwaniami mieszkańców życie społeczno kulturalne mieszkańców może skoncentrować się wokół świetlicy środowiskowej, która ma być wybudowana w miejsce rozebranej remizy OSP. Nowa świetlica będzie sprzyjać nawiązywaniu kontaktów społecznych, ze względu na centralne położenie oraz cechy funkcjonalno – przestrzenne. Może stanowić miejsce spotkań integracyjnych, zebrań wiejskich oraz służyć wszystkim mieszkańcom bez względu na ich wiek. Dzięki bardzo dobrej lokalizacji oraz funkcjonalności pomieszczeń może z powodzeniem pełnić rolę centrum społeczno – kulturalnego wsi. Świetlica usytuowana jest w pobliżu drogi powiatowej i gminnej a także szlaku rowerowego. Na działce przyległej do świetlicy planowana jest budowa nowej przychodni zdrowia oraz placu zabaw. Wokół nowych budynków przychodni oraz świetlicy urządzone zostaną także nowe miejsca parkingowe, które ułatwią mieszkańcom korzystanie z usług. W pobliżu świetlicy znajduje się szkoła podstawowa, przy której zaplanowano budowę sali gimnastycznej, co wpłynie na poprawę kondycji fizycznej mieszkańców i przyczyni się do lepszego wykorzystania wolnego czasu. Centralne położenie świetlicy a także usytuowane w pobliżu inne obiekty takie jak: przychodnia zdrowia, plac zabaw i sala gimnastyczna z pewnością wpłyną na wzrost aktywności mieszkańców oraz poprawę ich codziennego życia. Planowane zagospodarowanie centrum wsi będzie sprzyjać lepszemu zaspokojeniu potrzeb mieszkańców, ułatwi nawiązywanie kontaktów ze względu na korzystne położenie oraz skupienie najważniejszych obiektów, z których będą korzystać wszyscy mieszkańcy wsi. Planowane przedsięwzięcia spełnią oczekiwania mieszkańców i przyczynią się do rozwoju tożsamości społeczności wiejskiej a także stworzenia lepszych warunków życia mieszkańców wsi.

### **Podsumowanie.**

Plan Odnowy Miejscowości Charłupia Wielka jest jednym z najważniejszych elementów odnowy wsi, jej rozwoju oraz poprawy warunków życia mieszkańców. Dzięki realizacji zadań określonych w planie mieszkańcy oczekują pobudzenia aktywności na rzecz promocji wartości kulturalnych. Pragnieniem mieszkańców jest, aby wieś była nowoczesna i przyjazna dla otoczenia. W celu realizacji tych zamierzeń niezbędne jest wsparcie ze środków Unii Europejskiej oraz pomoc samorządu Gminy Wróblew. Uzyskanie pomocy wpłynie na rozwój aktywności i przedsiębiorczości mieszkańców, co pomoże także w zatrzymaniu zdolnej i ambitnej młodzieży w tej miejscowości.

PRZEWODNICZĄCY RADY

  
Andrzej DAWID